



**АДМИНИСТРАЦИЯ
МУНИЦИПАЛЬНОГО ОБРАЗОВАНИЯ
НОВОКУБАНСКИЙ РАЙОН
ПОСТАНОВЛЕНИЕ**

от 23.01.2024

№ 67

г. Новокубанск

**Об установлении публичного сервитута для прохода, проезда
неограниченного круга лиц по земельному участку с кадастровым
номером: 23:21:0809000:68**

В соответствии со статьей 23, статьями 39.37-39.47, 39.50 Земельного кодекса Российской Федерации, Федеральным законом от 06 октября 2003 года № 131-ФЗ «Об общих принципах организации местного самоуправления в Российской Федерации», в целях установления публичного сервитута для прохода, проезда неограниченного круга лиц, **п о с т а н о в л я ю:**

1. Установить публичный сервитут общей площадью 13 474 квадратных метра в отношении земельного участка для прохода, проезда неограниченного круга лиц по земельному участку с кадастровым номером: 23:21:0809000:68.

2. Утвердить схему расположения границ публичного сервитута согласно приложению.

3. Срок публичного сервитута установить постоянно.

4. Управлению имущественных отношений администрации муниципального образования Новокубанский район (Архипова) обеспечить:

1) размещение настоящего постановления на официальном сайте администрации муниципального образования Новокубанский район в информационно-телекоммуникационной сети «Интернет»;

2) направление копии настоящего постановления в Управление Федеральной службы государственной регистрации, кадастра и картографии по Краснодарскому краю в течение пяти рабочих дней со дня его принятия;

3) направление копии настоящего постановления, а также сведений о лицах, являющихся правообладателями земельного участка, заявителю.

4) заключение соглашения об осуществлении публичного сервитута с собственниками земельных участков, находящихся в частной собственности, арендаторами, землепользователями, землевладельцами земельных участков, находящихся в государственной собственности, в отношении которых установлен публичный сервитут.

5. Контроль за выполнением настоящего постановления возложить на заместителя главы муниципального образования Новокубанский район А.В.Цветкова.

6. Постановление вступает в силу со дня его подписания.

Глава муниципального образования
Новокубанский район



А.В.Гомодин

ВЕРНО
Прочитано и пронумеровано

УТВЕРЖДЕНА

постановлением администрации
муниципального образования
Новокубанский район
от 23.01.2024 № 67

Лист № 1

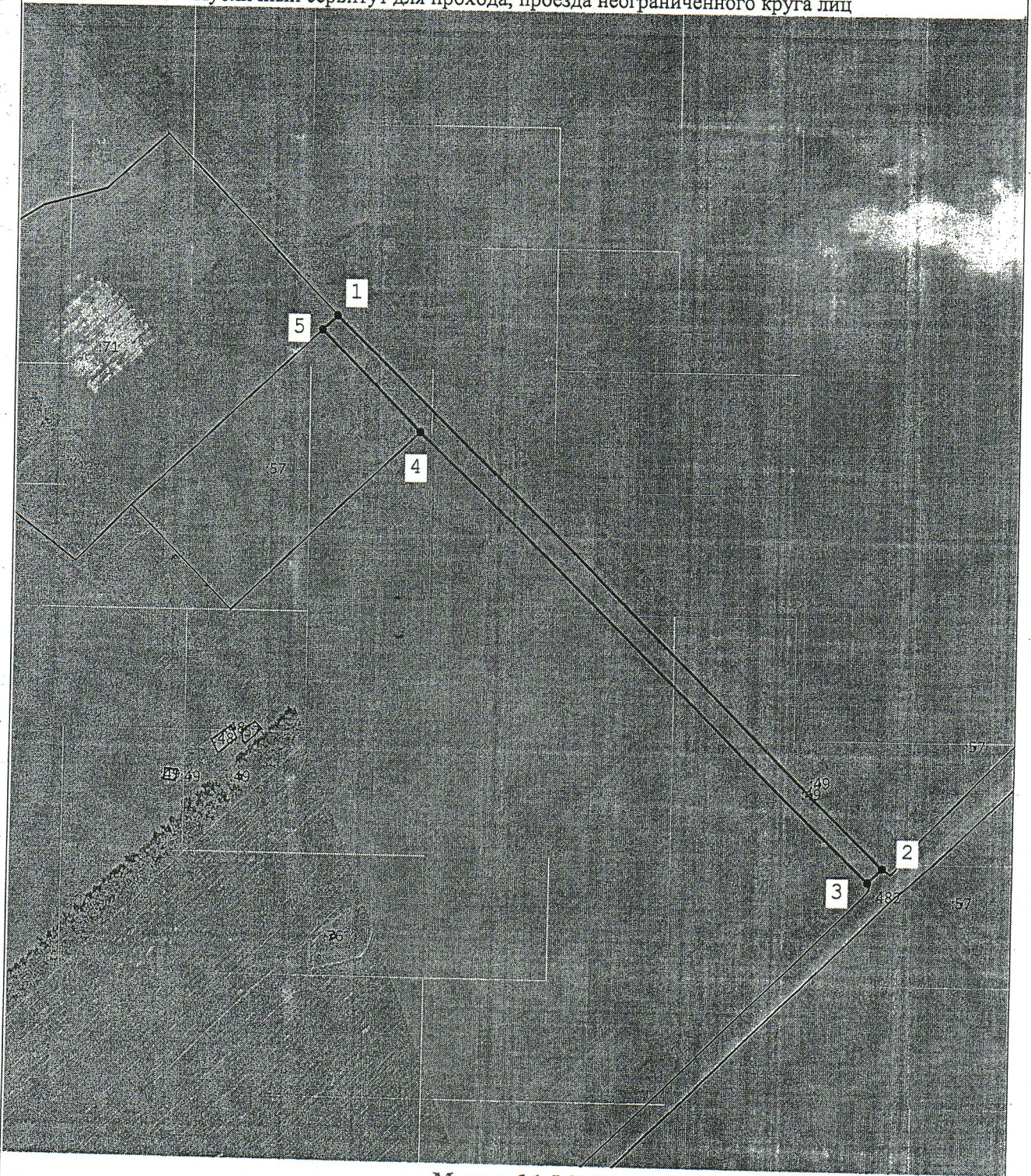
ГРАФИЧЕСКОЕ ОПИСАНИЕ МЕСТОПОЛОЖЕНИЯ ГРАНИЦ <u>Публичный сервитут для прохода, проезда неограниченного круга лиц</u> (наименование объекта местоположение границ, которого описано (далее - объект)		
Сведения об объекте		
№ п/п	Характеристики объекта	Описание характеристик
1	2	3
1.	Местоположение объекта	Краснодарский край, Новокубанский район
2.	Площадь объекта ± величина погрешности определения площади (P ± ΔP)	13474 кв.м ± 41 кв.м
3.	Иные характеристики объекта	Публичный сервитут для прохода, проезда неограниченного круга лиц; обладатель публичного сервитута: Администрация муниципального образования Новокубанский район; срок публичного сервитута: 49 лет Публичный сервитут считается установленным со дня внесения сведений о нем в Единый государственный реестр недвижимости.

Лист № 2

ГРАФИЧЕСКОЕ ОПИСАНИЕ МЕСТОПОЛОЖЕНИЯ ГРАНИЦ <u>Публичный сервитут для прохода, проезда неограниченного круга лиц</u> (наименование объекта)					
Сведения о местоположении границ объекта					
1. Система координат <u>МСК 23, зона 2</u>					
2. Сведения о характерных точках границ объекта					
Обозначение характерных точек границ	Координаты, м		Метод определения координат характерной точки	Средняя квадратическая погрешность положения характерной точки (M), м	Описание обозначения точки на местности (при наличии)
	X	Y			
1	2	3	4	5	6
1	440114.36	2315680.80	Аналитический метод	0,10	-
2	439628.25	2316174.06	Аналитический метод	0,10	-
3	439615.82	2316161.04	Аналитический метод	0,10	-
4	440010.92	2315756.09	Аналитический метод	0,10	-
5	440101.52	2315667.46	Аналитический метод	0,10	-
1	440114.36	2315680.80	Аналитический метод	0,10	-





Схема границ публичного сервитута

Публичный сервитут для прохода, проезда неограниченного круга лиц



Масштаб 1:5 000

Условные обозначения:

-  - проектные границы публичного сервитута
-  - обозначение характерной точки границы публичного сервитута
-  - граница кадастрового квартала
-  - граница земельных участков по сведениям ЕГРН