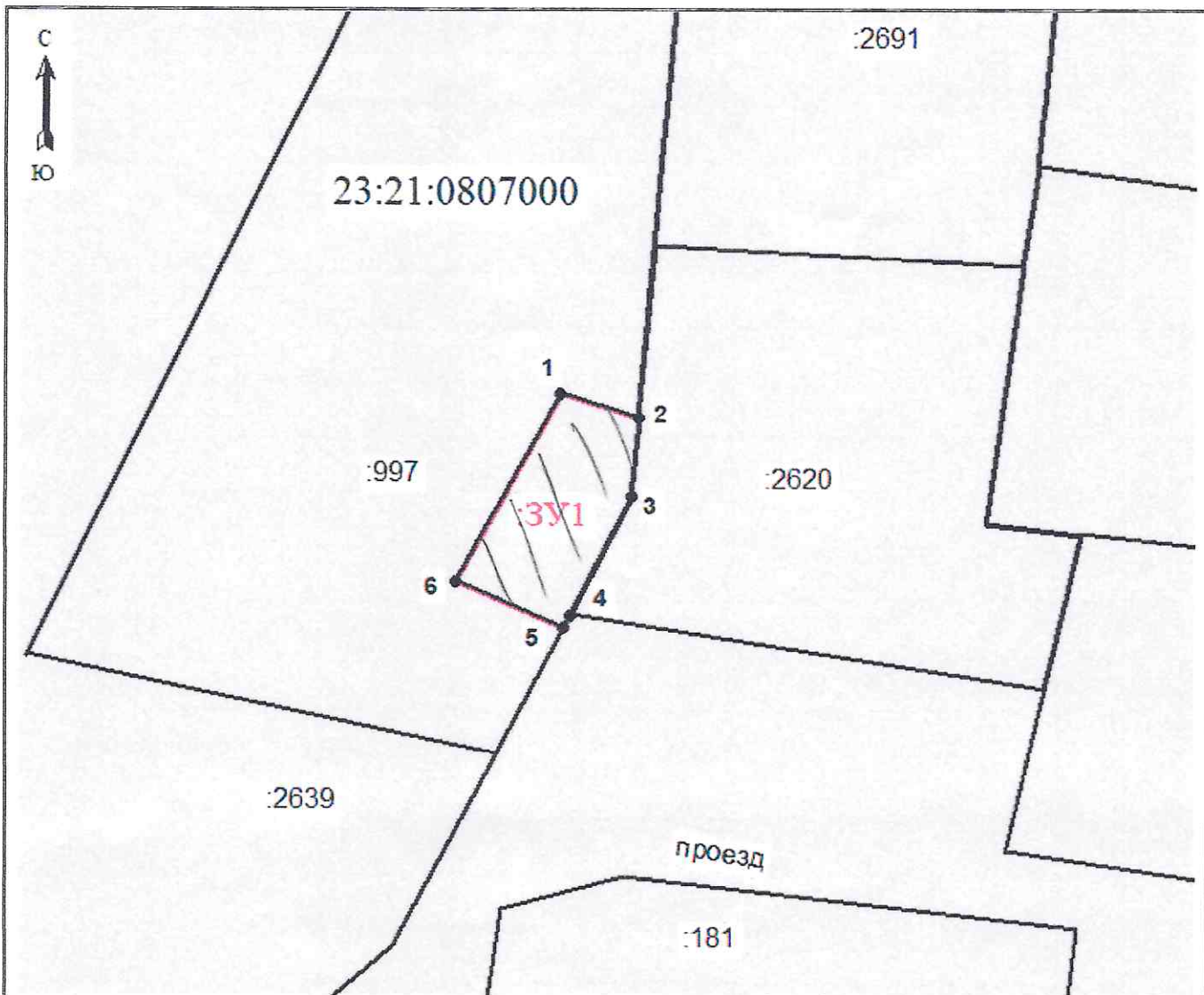


УТВЕРЖДЕНА  
Постановлением администрации  
муниципального образования  
Новокубанский район  
от «    » \_\_\_\_\_ № \_\_\_\_\_



**Схема расположения земельного участка или земельных участков на кадастровом  
плане территории**

Условный номер земельного участка :ЗУ1		
Площадь земельного участка <u>378</u> м <sup>2</sup>		
Обозначение характерных точек границ	Координаты, м	
	X	Y
1	2	3
1	463843.51	2312465.46
2	463840.47	2312475.32
3	463830.55	2312474.45
4	463815.67	2312466.58
5	463814.12	2312465.76
6	463819.85	2312452.25
1	463843.51	2312465.46



Масштаб 1: 1000, система координат МСК-23, зона 2

**Условные обозначения:**

	- существующая граница, имеющиеся в ЕГРН сведения о которой достаточны для определения ее местоположения
	- вновь образованная граница, сведения о которой достаточны для определения ее местоположения
1 •	- характерная точка границы, сведения о которой достаточны для определения ее местоположения
:ЗУ1	- вновь образованный земельный участок
• Н1	- обозначение характерной точки вновь образованной границы, сведения о которой достаточны для определения ее местоположения
23:21:0807000	- номер кадастрового квартала
:997	- кадастровый номер земельного участка, учтенного в ЕГРН

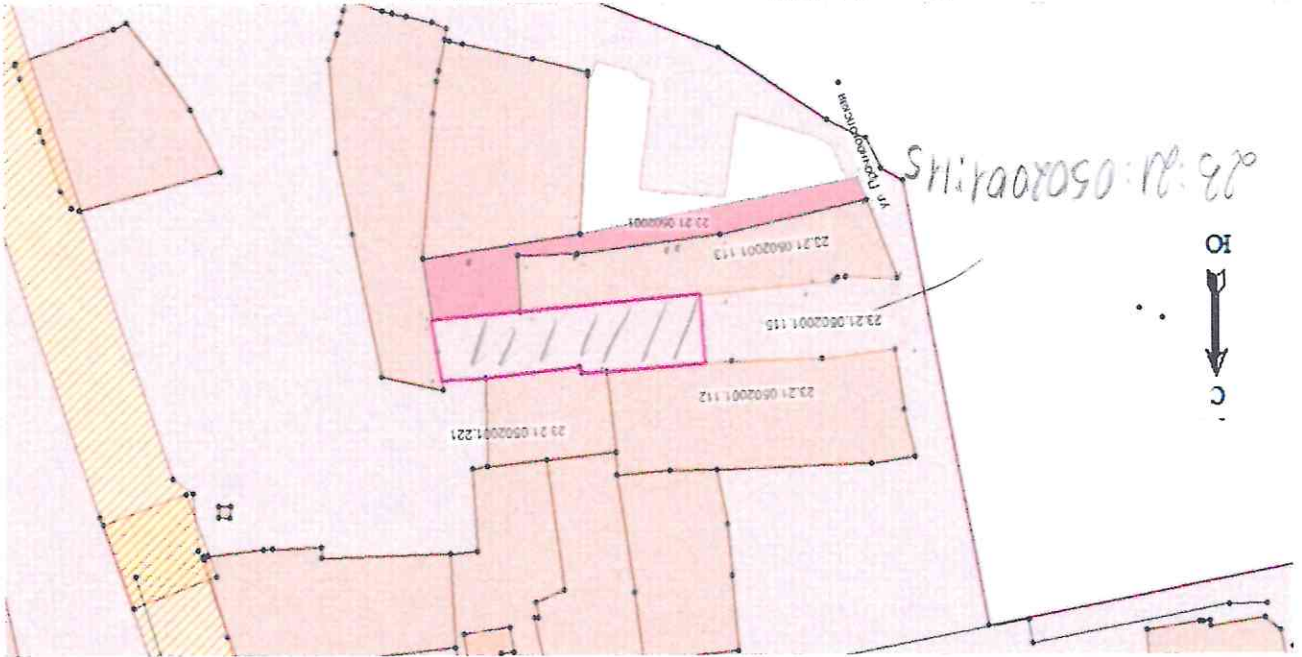
*Х. Сдобнишский, по адресу 23:21:0807000:997*

к. Верещага, по адресу в г. Новокубанск, 39

-Граница проектируемого земельного участка	—
-Граница существующего земельного участка	—
Кадастровый номер земельного участка	23:21:0502001
Характерная точка Границ земельного участка	●7

главные обозначения:

Масштаб 1:1000 Система координат МСК-23 Зона-2



Условный номер земельного участка		Площадь земельного участка 1164 м²	
Обозначение характеристик точек Границ		X	Y
1	477319.59	2	3
10	477301.65		
9	477306.17		
8	477308.20		
7	477316.60		
6	477323.85		
5	477323.33		
4	477320.36		
3	477321.87		
2	477321.67		
1	477319.59		
			2312240.86
			2312266.47
			2312272.73
			2312273.51
			2312298.02
			2312309.46
			2312310.59
			2312311.86
			2312288.80
			2312242.10
			2312240.86

Схема расположения земельного участка или земельных участков на кадастровом

плане территории



от « » 2022г. №  
 Новокубанский район  
 муниципальное образование  
 постановлением администрации  
 УТВЕРЖДЕНО

УТВЕРЖДЕНА  
 Постановлением администрации  
 муниципального образования  
 Новокубанский район  
 от «    »    №   

Схема расположения земельного участка или земельных участков на кадастровом  
 плане территории

Условный номер земельного участка: 3У1		Площадь земельного участка 1255 м <sup>2</sup>	
Обозначение характерных точек границ		X	Y
1	2	3	
1	463814.12	2312465.76	
2	463815.67	2312466.58	
3	463806.38	2312526.33	
4	463785.79	2312521.60	
5	463798.21	2312457.34	
6	463798.78	2312457.64	
1	463814.12	2312465.76	

Х. Грозинский, по адресу с 23:21:000000.2620

	- существующая граница, имеющаяся в ЕПН сведения о которой достаточны для определения ее местоположения
	- вновь образованная граница, сведения о которой достаточны для определения ее местоположения
1 ●	- характерная точка граница, сведения о которой достаточны для определения ее местоположения
3V1	- вновь образованный земельный участок
● Н1	- обозначение характерной точки вновь образованной граница, сведения о которой достаточны для определения ее местоположения
23:21:0807000, 23:21:0801001	- номер кадастрового квартала
:2620	- кадастровый номер земельного участка, учтенного в ЕПН

Условные обозначения:

Масштаб 1: 2000, система координат МСК-23, зона 2

